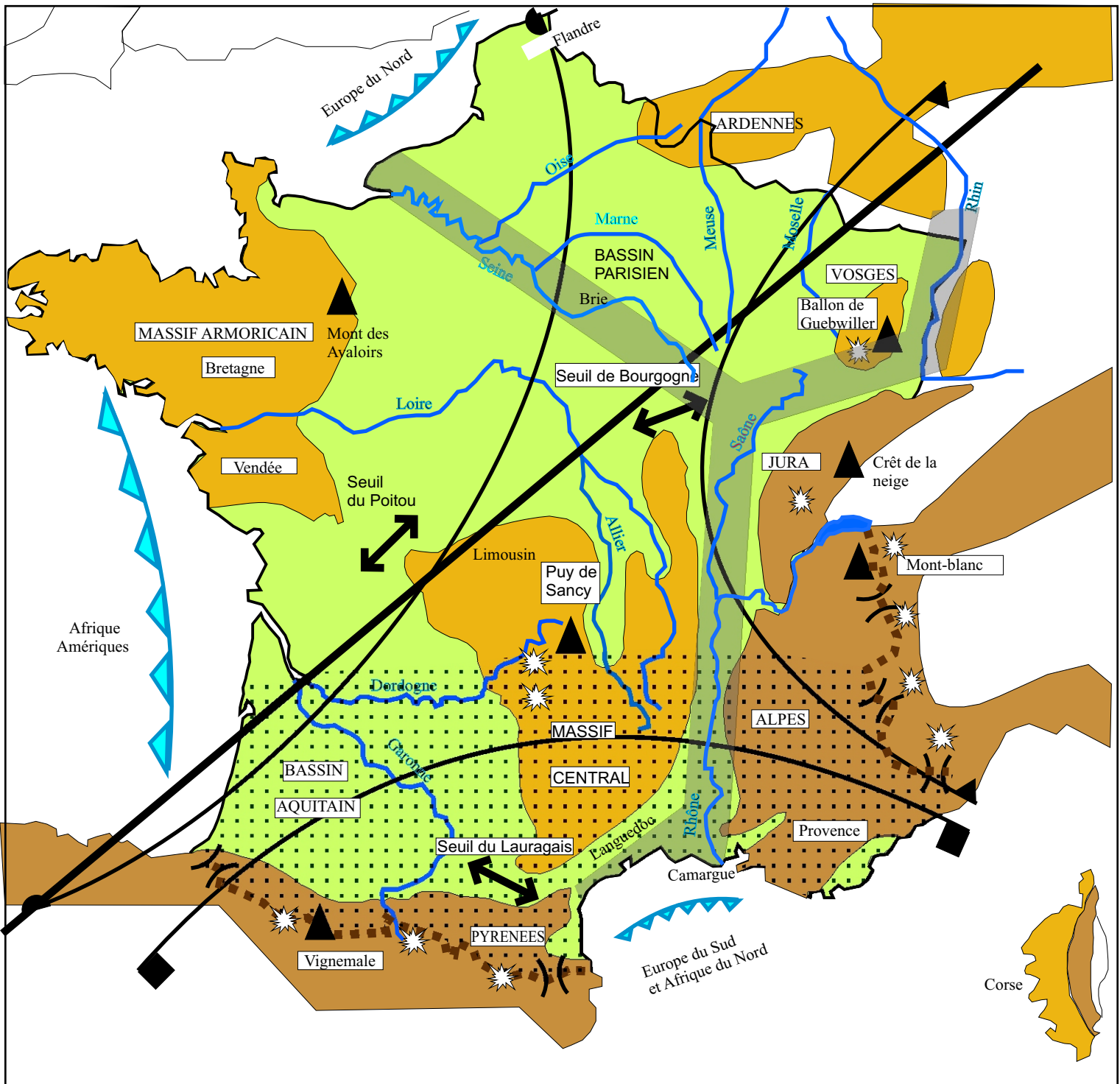






Potentialités et contraintes du territoire français

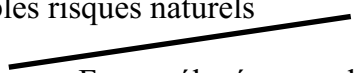


Potentialités et contraintes du territoire français

I Des reliefs plutôt favorables à l'implantation humaine

-  Massifs anciens peu élevés historiquement peuplés et qui retrouvent une vitalité grâce au tourisme
-  Chaînes tertiaires ; obstacle de l'altitude et de la pente mais présence de vallées glaciaires qui permettent la pénétration. Espaces attractifs pour le tourisme estival et hivernal
-  Sommet
-  Bassins sédimentaires ou plaines d'effondrement qui constituent un espace ouvert et fortement occupé par les hommes

Opposition France basse au nord-ouest et à faibles risques naturels



France élevée au sud-est risques naturels plus importants (sismiques, climatiques)

II Un territoire accessible ouvert sur la mer et l'Europe



Seuils facilitant les échanges



Interfaces maritimes qui contribuent à faire du territoire un espace ouvert



Barrière : contraintes de l'altitude et du climat mais qui restent relatives



Couloirs naturels majeurs qui favorisent les échanges



Cours d'eau



Principaux cols

III Des climats tempérés favorables aux activités humaines malgré quelques contraintes



Des contraintes climatiques : sécheresse, incendies, tempêtes, inondations mais les atouts du fort ensoleillement.



Enneigement important

Variété climatique



Influences océaniques



Influences continentales



Influences méditerranéennes